



**КОМИТЕТ ИМУЩЕСТВЕННЫХ ОТНОШЕНИЙ  
АДМИНИСТРАЦИИ ПЕРМСКОГО МУНИЦИПАЛЬНОГО ОКРУГА**

**РЕШЕНИЕ**

о размещении объектов № 243

Пермский край  
Пермский муниципальный округ

04.02.2025

Комитет имущественных отношений администрации Пермского муниципального округа разрешает Акционерному обществу «Газпром газораспределение Пермь» (ИНН 5902183841, ОГРН 1025900512670, почтовый адрес: 614000, г. Пермь, ул. Петропавловская, 43)

размещение объекта «Газопровод давлением до 1,2 Мпа, для размещения которого не требуется разрешения на строительство»

на землях государственная собственность на которые не разграничена.

на срок 1 год

Местоположение: расположенный по адресу: Пермский край, Пермский м.о., п. Юго-Камский, ул. Ленина, к дому 44

Приложение: схема предполагаемых к использованию земель или части земельного участка.

Особые условия использования:

- 1) При размещении газопровода учесть параметры ширины проезда улично-дорожной сети, во избежание сужения полосы отвода дороги.
- 2) При условии получения разрешения на производство земляных работ.

Заместитель председателя комитета

  
(подпись, печать)

М.В. Королева



## Схема предполагаемых к использованию земель или части земельного участка

Объект: Газопровод давлением до 1,2 Мпа. для размещения которого не требуется разрешения на строительство

Местоположение: расположенных по адресу: Пермский край, Пермский м.о., п. Юго-Камский, ул. Ленина, к дому 44

Каталог координат, м

Площадь земель или части земельного участка, кв.м.: 466

Категория земель: земли населенных пунктов

Вид разрешенного использования: -









Описание границ смежных землепользователей:

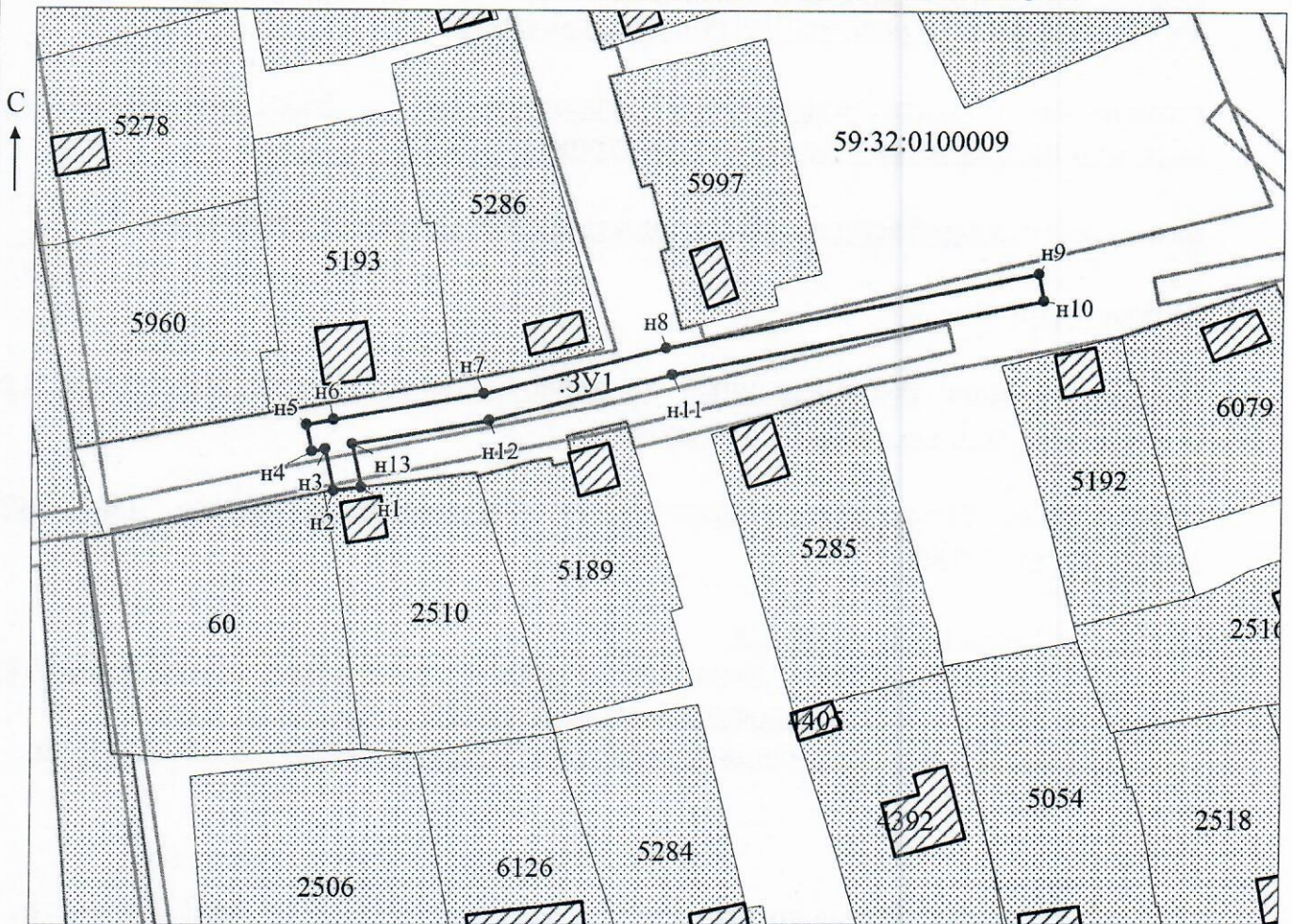
От точки н1 до точки н2 - земельный участок с кадастровым номером 59:32:0100009:2510

От точки н2 до точки н1 - земли общего пользования

№ точки границы	X	Y
н1	484196.02	2194137.08
н2	484195.51	2194133.09
н3	484201.69	2194131.78
н4	484201.30	2194129.80
н5	484205.22	2194129.02
н6	484206.01	2194132.96
н7	484209.85	2194155.11
н8	484216.64	2194182.12
н9	484227.64	2194236.79
н10	484223.72	2194237.57
н11	484212.74	2194183.00
н12	484205.93	2194155.95
н13	484202.42	2194135.72
н1	484196.02	2194137.08

### Условные обозначения:

- |   |   |   |  |
|---|---|---|--|
|  | - предполагаемый участок земель, на которых планируется размещение объекта              |  | - зоны с особыми условиями использования территории, сведения о которых внесены в ЕГРН |
|  | - границы и номер земельного участка, сведения о которых внесены в ЕГРН                 |  | - обозначение запрашиваемого земельного участка  |
|  | - границы и номер объекта капитального строительства, сведения о которых внесены в ЕГРН |  | - характерная точка границ земель или части земельного участка                         |
|  | - граница кадастрового квартала   |  | - номер кадастрового квартала  |



Масштаб 1:1000

MCK-59

Заявитель: Иван /Захарова Е. Л.  
 МП (подпись, расшифровка подписи)

(для юридических лиц  
и индивидуальных предпринимателей)